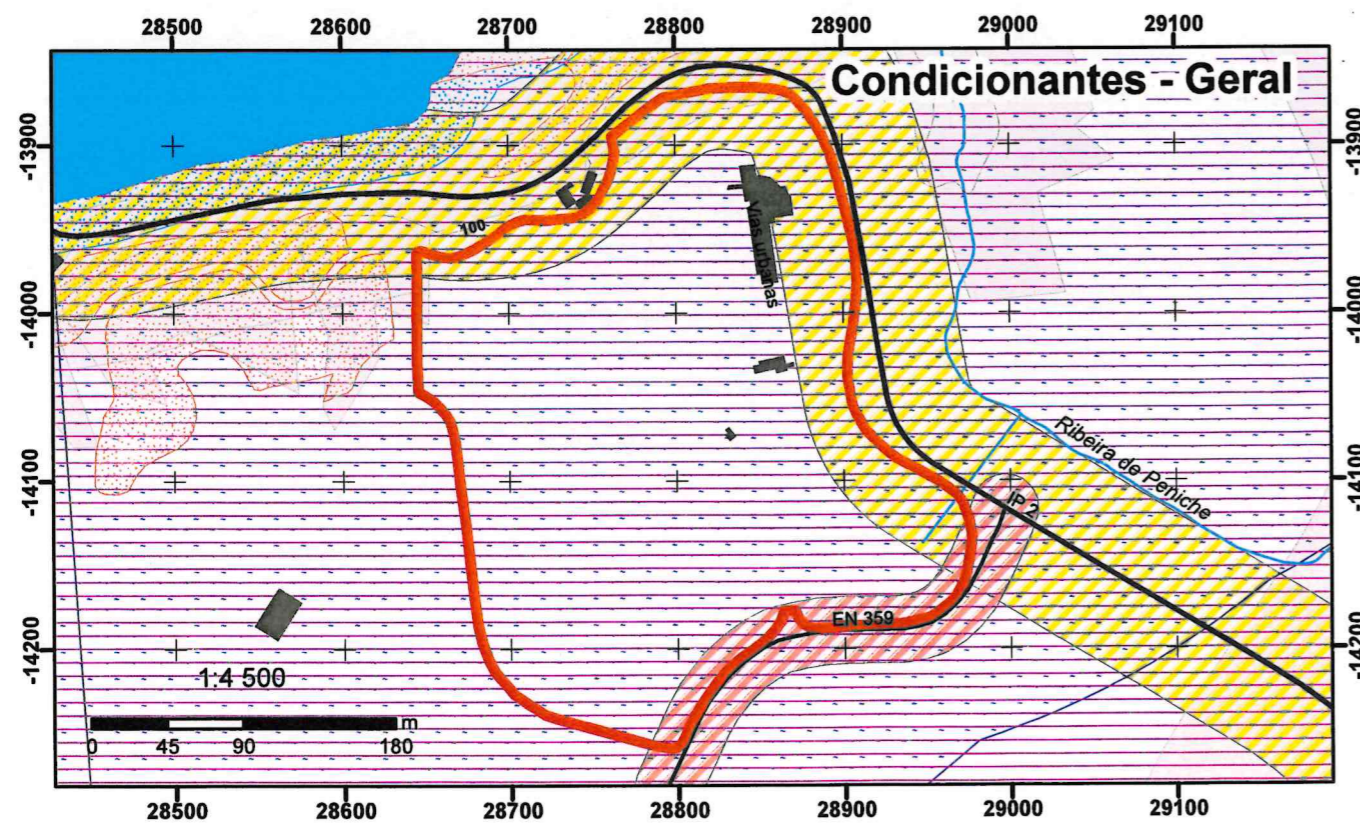
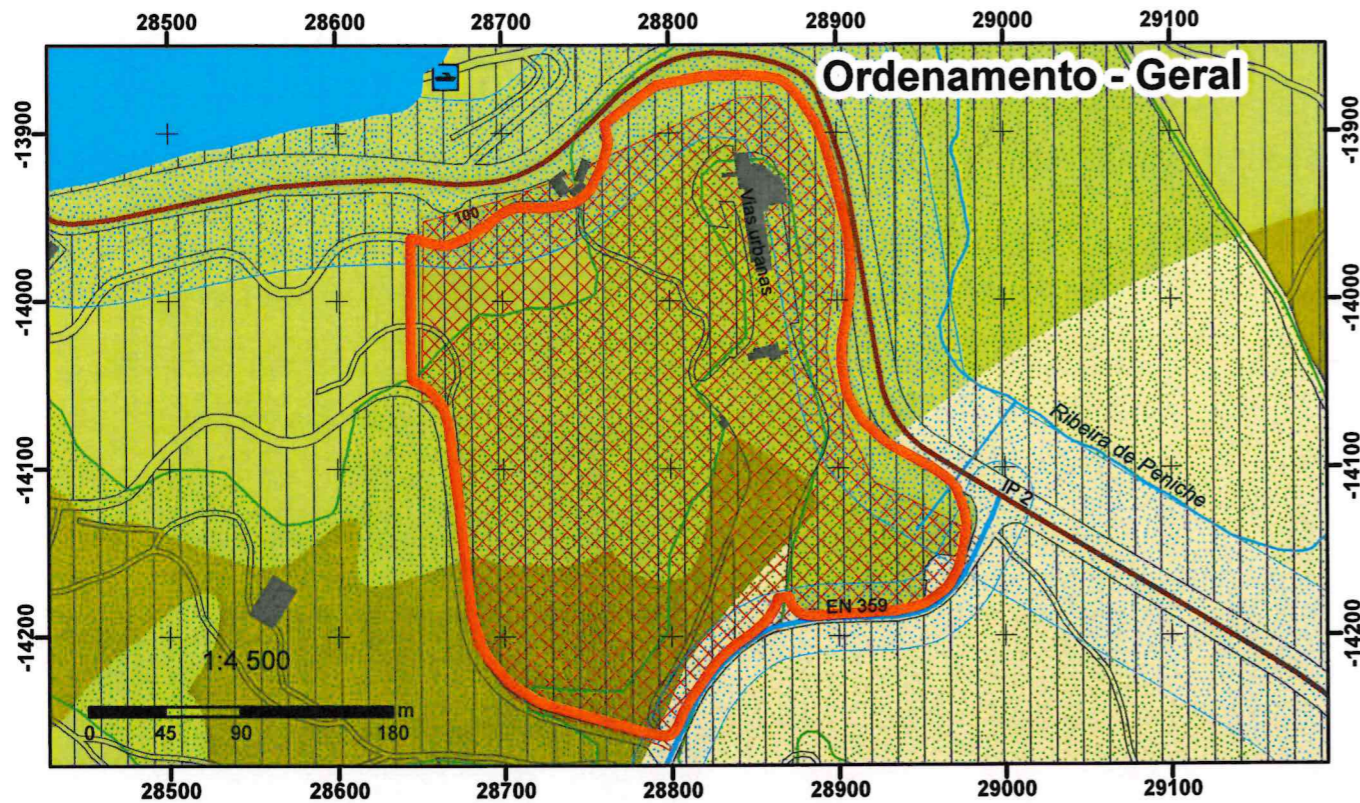




CÂMARA MUNICIPAL NISA

Requerente:
Local: Complexo Turístico do Tejo
Freguesia: União das Freguesias de Arez e Amieira do Tejo

PLANTA DE ENQUADRAMENTO EM PDM

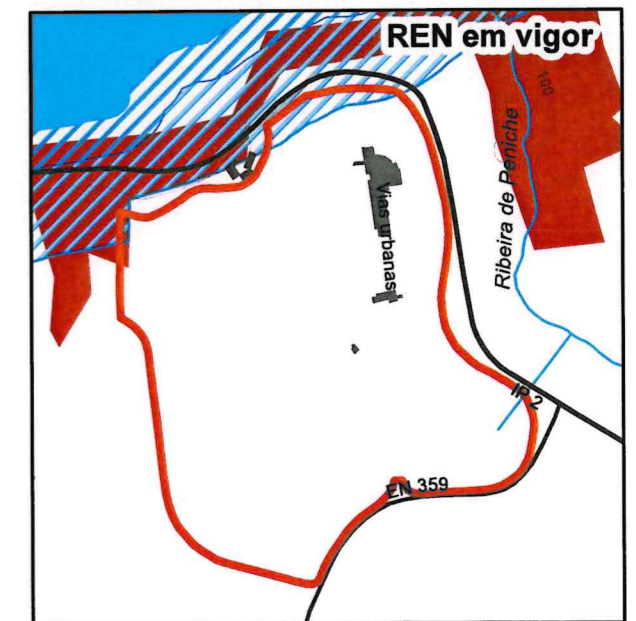


- Limite Complexo Turístico do Tejo
- Porto Fluvial
- Espaço Canal
- Estrutura Ecológica Municipal
- Espaço Natural
- Espaço de Equipamentos e Outras Estruturas
- Espaço Florestal de Produção
- Espaço Florestal de Conservação
- Espaço de Uso Múltiplo Agrícola e Florestal

Handwritten signatures and notes in blue ink.

- Limite Complexo Turístico do Tejo
- leito de curso de água
- Margem de leito de curso de água
- Faixa de proteção
- Instabilidade de vertentes

- Limite Complexo Turístico do Tejo
- Povoamento de Oliveiras
- Recursos Ecológicos
- Sítio da Lista Nacional
- Reserva Ecológica Nacional
- Recursos Hídricos
- Leito e Margem das Águas Fluviais
- Albufeira Classificada
- Zona Terrestre de Protecção
- Infraestruturas
- Zona Servidão estrada PR Nacional (Distribuidora)
- Zona Servidão de estrada P R Nacional (Principal)



Sistema de Coordenadas: ETRS_1989_TM06-Portugal
Datum: ETRS 1989
Projeção: Transverse Mercator Date: 02/01/2026